

Puigpunyent, Esporles - Puigpunyent - Estellencs - Banyalbufar

REF. VPM2402038

Terreno en venta en Galilea

Características

Superficie

1.100 m²

Precio

280.000 €



Terreno urbano en venta de aproximadamente 1.


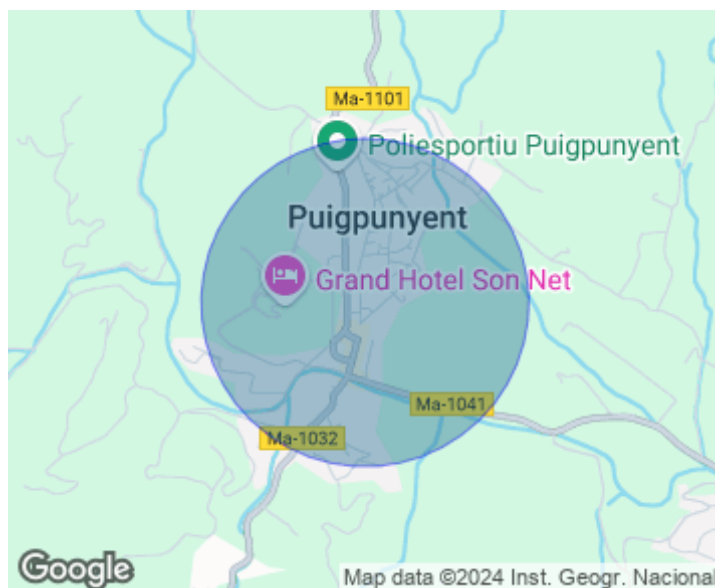
100 m² con todos los suministros a pie de solar, ubicado en Galilea, pintoresco pueblo de montaña ubicado en la parte suroccidental de la serra de Tramuntana en el Municipio de Puigpunyent. Se encuentra a 18 km de Palma, a 4 de Puigpunyent y a 11 km de Calvià. Rodeado de montañas y bosques mediterráneos de calles estrechas con pendiente y pequeñas casas de piedra. El lugar más popular de la localidad se sitúa en los alrededores de la iglesia. Desde aquí se puede disfrutar de espectaculares vistas panorámicas a la bahía y a las majestuosas montañas .

Enclavado en la montaña, Puigpunyent ofrece la posibilidad de realizar numerosas rutas por la serra, destacando los paseos por Galilea y los itinerarios en la finca pública de Galatzó, una de las fincas más extensas de Mallorca, situada en el término municipal de Calvià y que limita con los términos de Puigpunyent, Andratx y Estellencs. No pierdas la oportunidad de construir tu hogar en este idílico rincón de Mallorca. Descubre la tranquilidad y la belleza de Galilea, y haz de este terreno urbano el lienzo para tus sueños.

Contacta con nosotros,
estaremos encantados de atenderte,
para ofrecerte más detalles e información.

Puigpunyent, Esporles - Puigpunyent - Estellencs - Banyalbufar

REF. VPM2402038




Puigpunyent, Esporles - Puigpunyent - Estellencs - Banyalbufar

REF. VPM2402038



Puigpunyent, Esporles - Puigpunyent - Estellencs - Banyalbufar

REF. VPM2402038



Puigpunyent, Esporles - Puigpunyent - Estellencs - Banyalbufar

REF. VPM2402038



Los datos de cada inmueble no son parte de una oferta o contrato. No debe considerar exactos o factuales las declaraciones hechas por aProperties, verbalmente o por escrito, respecto del inmueble, el estado en que se encuentra o su valor. Las fotografías sólo muestran partes determinadas del inmueble tal y como eran en el momento que se tomaron. Las áreas, dimensiones y las distancias que se proporcionan sólo son aproximadas y deben ser comprobadas por el cliente. Las imágenes generadas por ordenador solo son una indicación de la posible apariencia del inmueble, y pueden cambiar en cualquier momento. La información respecto a un inmueble es susceptible de cambiar en cualquier momento.

Para **más información** o
para concertar una cita

apropertiespalma@aproperties.es
Tel: 871 16 01 60
www.aproperties.es