



Puigpunyent, Esporles - Puigpunyent - Estellencs - Banyalbufar

REF. VPM2402038

Baugrundstück in Galilea zu verkaufen

Merkmale

Gesamtfläche

1.100 m²

Preis

280.000 €



Städtisches Grundstück von ca.


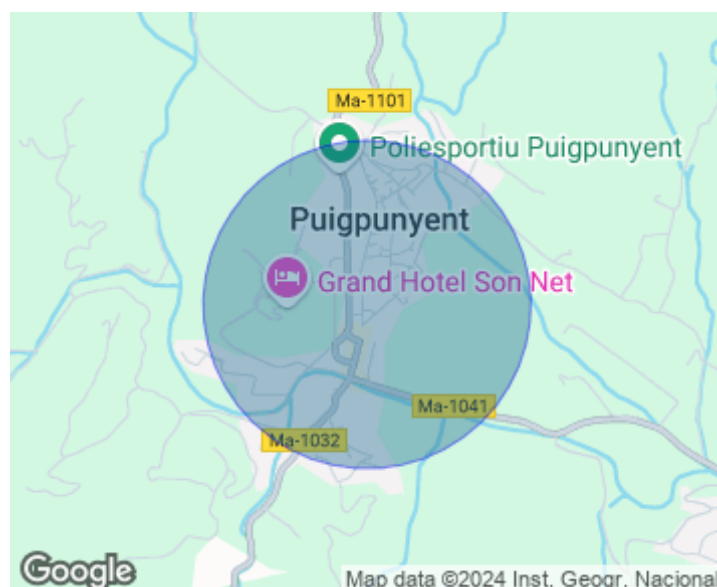
1.100 qm mit allen Versorgungseinrichtungen am Fuße des Grundstücks zu verkaufen. Das Grundstück befindet sich in Galilea, einem malerischen Bergdorf im südwestlichen Teil des Tramuntana-Gebirges in der Gemeinde Puigpunyent. Es ist 18 km von Palma, 4 km von Puigpunyent und 11 km von Calvià entfernt. Umgeben von Bergen und mediterranen Wäldern mit engen, abfallenden Straßen und kleinen Steinhäusern. Der beliebteste Platz des Ortes befindet sich in der Nähe der Kirche. Von hier aus genießt man einen spektakulären Panoramablick auf die Bucht und die majestätischen

Berge. Eingebettet in die Berge, bietet Puigpunyent die Möglichkeit zahlreicher Wanderungen durch die Berge, insbesondere die Wanderungen durch Galilea und die Routen im öffentlichen Landgut Galatzó, einem der größten Landgüter Mallorcas, das in der Gemeinde Calvià liegt und an die Gemeinden Puigpunyent, Andratx und Estellencs grenzt. Verpassen Sie nicht die Gelegenheit, Ihr Haus in dieser idyllischen Ecke Mallorcas zu bauen. Entdecken Sie die Ruhe und Schönheit von Galilea und machen Sie dieses urbane Land zur Leinwand für Ihre Träume....

Kontaktieren Sie uns,
wir helfen Ihnen gerne weiter,
um Ihnen weitere Details und Informationen
zukommen zu lassen.

Puigpunyent, Esporles - Puigpunyent - Estellencs - Banyalbufar

REF. VPM2402038




Puigpunyent, Esporles - Puigpunyent - Estellencs - Banyalbufar

REF. VPM2402038



Puigpunyent, Esporles - Puigpunyent - Estellencs - Banyalbufar

REF. VPM2402038





Puigpunyent, Esporles - Puigpunyent - Estellencs - Banyalbufar

REF. VPM2402038



Die Daten der einzelnen Objekte sind nicht Bestandteil eines Angebotes oder Vertrages. Sie sollten die mündlichen oder schriftlichen Aussagen von aProperties in Bezug auf die Immobilie, ihren Zustand oder ihren Wert nicht als richtig oder sachlich betrachten. Die Fotos zeigen nur bestimmte Teile des Grundstücks, wie sie zum Zeitpunkt der Aufnahme waren. Die angegebenen Flächen, Maße und Entfernungen sind nur ungefähre Angaben und müssen vom Kunden überprüft werden. Computergenerierte Bilder sind nur ein Hinweis auf das mögliche Erscheinungsbild der Immobilie und können sich jederzeit ändern. Die Angaben zu einem Objekt können sich jederzeit ändern.